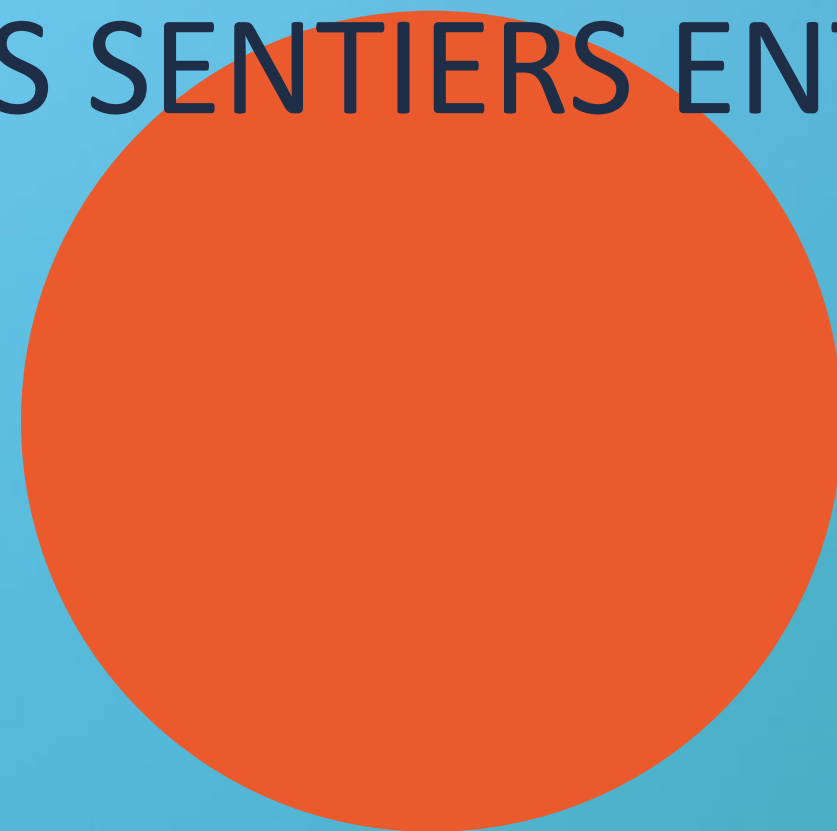


LUNCH VIRTUEL AVEC L'ATR

PRÉSENTATION DES SENTIERS ENTRE VENTS ET MARÉES



6 JUIN 2023

*Par Sophie-Blanche Yanakis,
Mélina Frenette et Marie-Hélène
Boudreau
Tourisme Îles de la Madeleine*

Ordre du jour

- Vidéo promotionnelle
- Présentation des Sentiers entre vents et marées
- Présentation des outils (Carnet, carte interactive, certification Bienvenue randonneurs, passeport du Louvoyeur)





Marcher les îles, c'est découvrir un univers paisible et enchanteur. Le parcours propose des arrêts dans les différents villages de l'archipel. Offrant des paysages exceptionnels, cette longue randonnée comporte à la fois un volet physique, culturel et spirituel.




Les Sentiers entre vents et marées

- Produit de niche de plus en plus populaire
- Du 15 mai au 15 octobre
- Entretenus par le club de plein air et des bénévoles
- 230 KM
 - 13 étapes de 10 à 28 KM
 - 56 km de plage, 83,5km de routes pavées, 30,5 km de routes non pavées et 61,5 km de sentiers

Les balises sur le sentier





Les outils

Carnet des sentiers entre vents et marées



- Disponible à l'ATR;
- Première partie présente les lieux de randonnée municipaux;
- Deuxième partie réunie les 13 étapes;
- 2 billets du RÉGÎM pour favoriser le transport entre les étapes;
- Annuaire des hébergements Bienvenue randonneurs

Carte interactive

- Consultée à partir du site internet de Tourisme Îles de la Madeleine
- Outil de planification
- Permet de voir où sont les hébergements Bienvenue randonneurs, les services, les services et les arrêts d'autobus
- PDFs des itinéraires et les cartes sont disponibles pour impressions






Certification Bienvenue randonneurs

- Hébergements qui fournissent aux marcheurs des services adaptés à leurs besoins;
- Visibilité supplémentaire dans le guide et le carnet de randonnée.

Passeport du Louvoyeur

Passeport
du Louvoyeur




Nom /Name: _____

Adresse /Address: _____

Début du parcours le / Start of the course on: _____

Fin du parcours le / End of the course on: _____



1 - Baie de Plaisance - 28,4 km
2 - Bout du Banc - 28,4 km
3 - Bassin - 16,2 km
4 - La Martinique - 21 km
5 - Les Caps - 16,5 km
6 - Dune du Nord - 19,4 km
7 - Grosse-Île - 20 km
8 - Old-Harry - 10,2 km
9 - Grande-Entrée - 16,6 km
10 - Dune du Sud - 11,9 km
11 - Havre-aux-Maisons - 18,3 km
12 - Île centrale - 18,7 km
13 - Île-d'Entrée - 9,1 km

OC

1

Pour toutes questions relatives à votre séjour, visitez notre page web: tourismeilesdelamadeleine.com/sentiersentreventssetmarees.
Vous pouvez aussi joindre le groupe Facebook Sentiers entre Vents et Marées.

If you have any questions about your stay, please visit our web page: tourismeilesdelamadeleine.com/sentiersentreventssetmarees.
You can also join the Sentiers entre Vents et Marées Facebook group.

- Intégré dans le carnet des sentiers et parcours de randonnée pédestre;
- Estampillé par les commerces à proximité de la fin d'un parcours;
- Les entreprises touristiques apposent leur cachet, ou simplement leur signature, ainsi que la date de passage;
- L'ATR remet le certificat l'Estran aux marcheurs qui ont réussi 12 étapes;



TOURISME ÎLES DE LA
Madeline