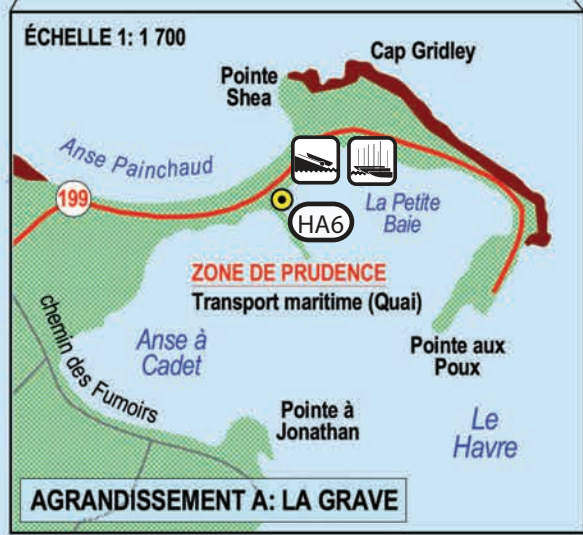
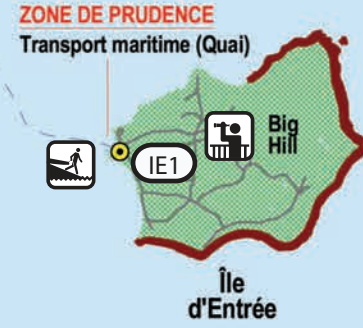
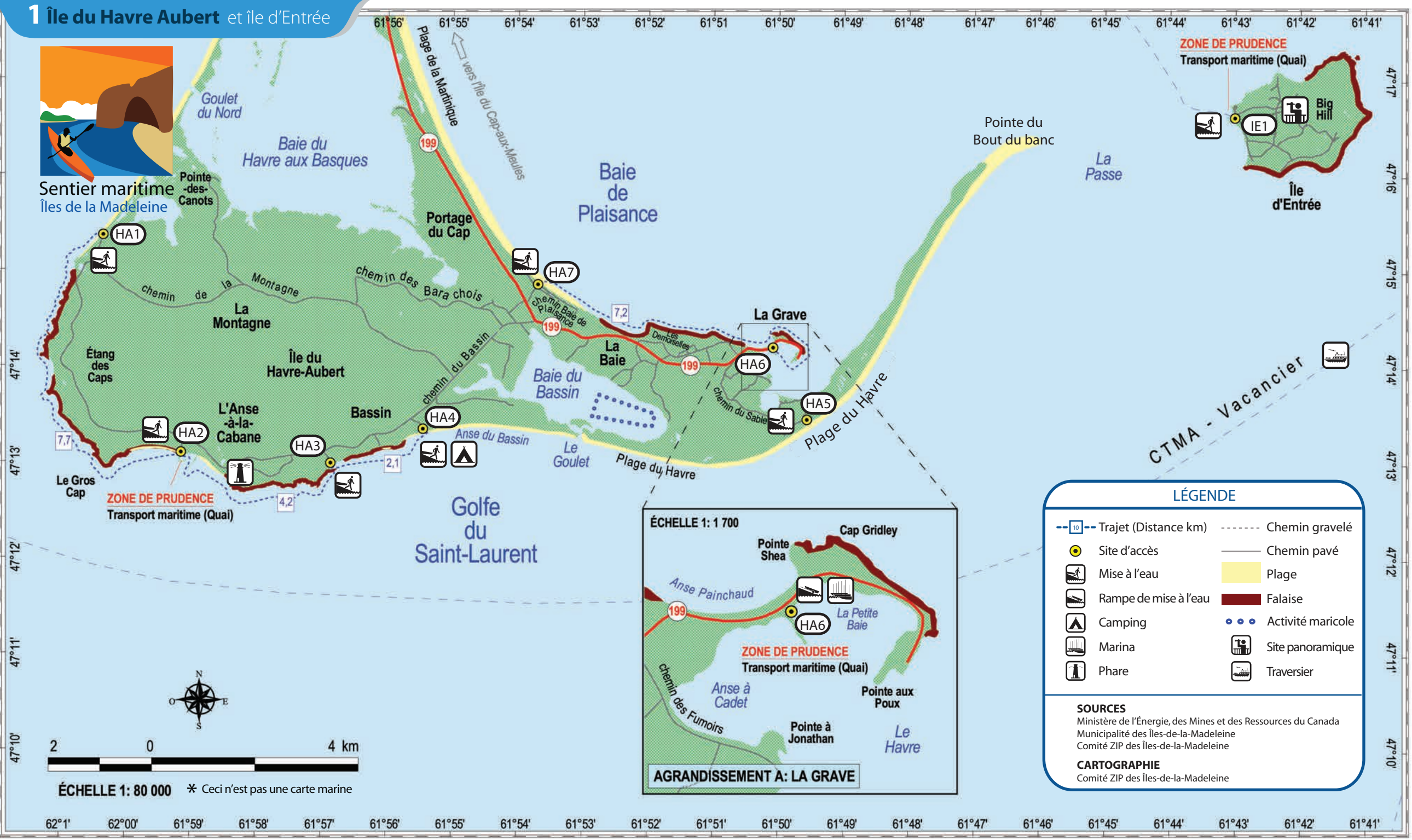


1 Île du Havre Aubert et île d'Entrée



Sentier maritime
Îles de la Madeleine



LÉGENDE

Trajet (Distance km)	Chemin gravé
Site d'accès	Chemin pavé
Mise à l'eau	Plage
Rampe de mise à l'eau	Falaise
Camping	Activité maricole
Marina	Site panoramique
Phare	Traversier

SOURCES
Ministère de l'Énergie, des Mines et des Ressources du Canada
Municipalité des Îles-de-la-Madeleine
Comité ZIP des Îles-de-la-Madeleine

CARTOGRAPHIE
Comité ZIP des Îles-de-la-Madeleine



ÉCHELLE 1: 80 000 * Ceci n'est pas une carte marine

1 Île du Havre Aubert et île d'Entrée

Cartes marines : 4950, 4951, 4957

Plan d'eau défini : zone 3

Vérifier les marées et les conditions météorologiques avant votre départ.

Respecter les avis aux petites embarcations.

Versant Sud-Ouest de l'Île du Havre Aubert

⚠ Par vents du Nord-Est

Mer croisée et brisants. Peut devenir très confuse.

La Passe

⚠ Par vents du Sud et du Sud-Est

Mer cassante, accentuée à marée descendante.

Hauts-fonds entre la dune du Bout du Banc et l'île d'Entrée (zone de clapotis).

Navigation

L'ANSE À LA CABANE

Plage de l'Ouest (HA1) – Anse du Bassin (HA4)

Niveau : Modéré (M) – Exigeant (E) 13,6 km

Le littoral escarpé au sud de l'île du Havre Aubert est éblouissant. Le Gros Cap (« Cap de la Roche ») abrite une faune ailée diversifiée et convie les amateurs d'oiseaux à l'observation. Circuit relativement abrité des vents du Nord.

LES DEMOISELLES

Plage du Cap (HA7) – Club nautique Les Plaisanciers du Havre (HA6)

Niveau : Facile (F) 7,2 km

Composée de caps d'argiles rouges, verts et gris, de basalte, de gypse et d'albâtre, Les Demoiselles, l'un des principaux joyaux géologiques et géomorphologiques de l'archipel, offre un spectacle inégalé vu de l'eau. Débutez ou complétez votre excursion au Site historique de La Grave, un lieu privilégié de rencontres et d'échanges, où vous pourrez flâner dans une ambiance décontractée. Circuit relativement abrité des vents du Sud-Ouest.

Itinéraires

Sites d'accès

No du site	Nom du Site	Coordonnées LAT/LONG (NAD83)	Usages					Services					Note	
			Rampe de mise à l'eau	Mise à l'eau	Hébergement	Camping commercial	Marina	Stationnement	Toilettes	Douches	Eau potable	Restauration		Distance de portage (m)
HA1	Plage de l'Ouest	47° 15' 21" N / 62° 00' 22" O		●				●					30	A
HA2	Plage de l'Anse à la Cabane	47° 13' 6" N / 61° 59' 9" O		●	●			●		●	●		30	B
HA3	Chemin du Moulin	47° 12' 59" N / 61° 56' 52" O		●				●					45	C
HA4	Anse du Bassin (Chemin de la Côte)	47° 13' 20" N / 61° 55' 27" O		●		●		●					35	
HA5	Plage du Havre (Chemin du Sable)	47° 13' 27" N / 61° 49' 34" O		●	●			●					130	
HA6	Club nautique Les Plaisanciers du Havre	47° 14' 12" N / 61° 50' 5" O	●		●		●		●	●	●	●	3	D
HA7	Plage du Cap (Chemin Baie de Plaisance)	47° 14' 51" N / 61° 53' 41" O		●	●			●					90	
IE1	Port de l'Île d'Entrée	47° 16' 37" N / 61° 43' 1" O		●					●		●		10	

Notes

A : Privilégier l'accès direct à la plage situé au bout du chemin de la Dune de l'Ouest pour la mise à l'eau de votre embarcation et préconiser le stationnement balisé le long du chemin.

B : Stationnement autorisé dans le parc d'hivernage des bateaux.

C : Stationnement de jour autorisé en bordure du chemin public.

D : Stationnement réservé aux membres de la marina uniquement.

