



PISTE CYCLO-PÉDESTRE 2,6 KILOMÈTRES LINÉAIRES

Ce sentier pédestre et cyclable a été réalisé grâce à la généreuse contribution des propriétaires riverains de Grande-Entrée, du soutien financier ou technique de la Municipalité des Îles-de-la-Madeleine, du Conseil régional des élu(e)s, du ministère des Affaires municipales et des Régions du Québec, du comité des loisirs de Grande-Entrée et du député Maxime Arseneau.






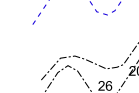

Nous vous demandons de respecter les consignes qui suivent pour le bien-être des utilisateurs.

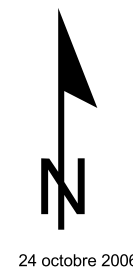
1. Respecter la tranquillité des résidents et des promeneurs.
2. N'accéder et ne sortir du sentier qu'aux endroits désignés.
3. Ne circuler qu'à l'intérieur des limites du sentier.
4. Pour les cyclistes, circuler à vitesse lente.
5. Pour la promenade de votre animal domestique, s'assurer de toujours l'avoir en laisse et de ramasser ses excréments.
6. Ramener vos déchets aux endroits appropriés.
7. Il est strictement interdit à tout véhicule motorisé de circuler sous peine d'amendes sévères.

Merci de votre collaboration.

Nous vous souhaitons une saine et tranquille randonnée !

Légende

-  Piste cyclo-pédestre
-  Réseau routier
-  Boisé
-  Mer, lac, étang
-  Bâtiment
-  Cours d'eau
-  Courbes de niveau (10 mètres)



24 octobre 2008

Sources cartographiques : MAMLS, Municipalité des Îles

0,1 0 0,1 0,2 Kilomètres

